

Stikstofdepositie onderzoek

Havezate Es



Rapportnummer: WND548-0001-NDEP-v1

Opdrachtgever: BJZ.nu
Contactpersoon: de heer N. Broekhuis

Onderzoek: Stikstofdepositie onderzoek
Havezate Es
Rapportnummer: WND548-0001-NDEP-v1
Datum: 16 april 2018

Uitgevoerd door: WINDMILL
Milieu | Management | Advies
Postbus 5
6267 ZG Cadier en Keer
Tel. 043 407 09 71
www.adviesburowindmill.nl
info@wmma.nl

Contactpersoon: ing. J.M.W. Geurts

Inhoudsopgave

1	Inleiding	4
2	Uitgangspunten	5
2.1	Situering.....	5
2.2	Situering Natura 2000-gebieden.....	5
3	Wettelijk kader	7
3.1	Landelijke wet- en regelgeving	7
3.2	Voortoets.....	7
3.3	Passende beoordeling	8
3.4	PAS en Aerius	8
4	Berekeningsystematiek	9
4.1	Rekenmodel.....	9
4.2	Situaties algemeen	9
4.3	Referentiesituatie	9
4.4	Beoogde situatie	9
4.4.1	Planemissies.....	10
4.4.2	Verkeer	10
5	Resultaten en beoordeling	12
5.1	Rekenresultaten.....	12
5.2	Beoordeling.....	12
6	Conclusie	13

Bijlagen

- I Aerius export

1 Inleiding

In opdracht van BJZ.nu is door Windmill Milieu en Management een stikstofdepositie onderzoek uitgevoerd in verband met het plan 'Havezate Es' te Hardenberg.

Ten behoeve van de juridisch-planologische verankering van het initiatief dient een bestemmingsplanprocedure te worden doorlopen. Doel van het onderzoek is toetsing van (negatieve) effecten op Natura 2000-gebieden, als gevolg van de activiteiten die het bestemmingsplan mogelijk maakt, aan de Wet natuurbescherming. Het onderzoek is uitgevoerd overeenkomstig de "Handreiking Passende Beoordeling Stikstofaspecten Bestemmingsplannen".

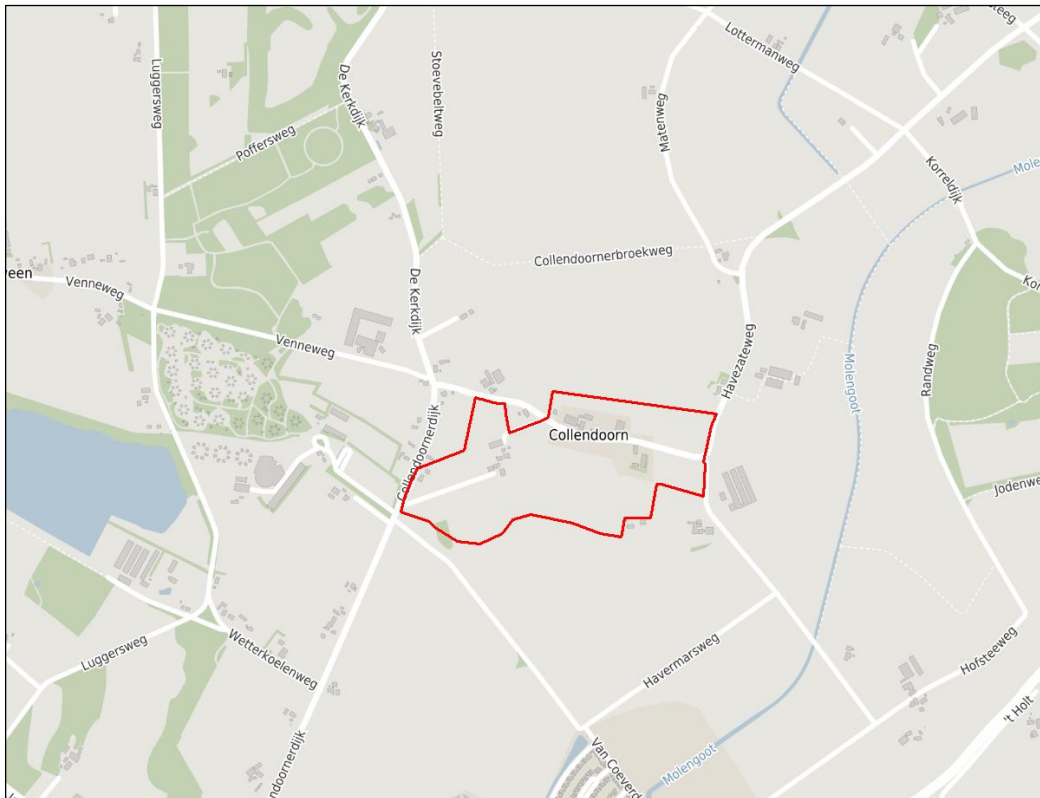
Ten behoeve van een voortoets in het kader van de Wet natuurbescherming is de gewenste situatie gemodelleerd op basis van de aangeleverde gegevens door de opdrachtgever. De depositie is op de omliggende Natura 2000-gebieden berekend en getoetst of het plan (mogelijke) significant negatieve effecten veroorzaakt op de instandhoudingsdoelstellingen van Natura 2000-gebieden.

Voorliggende rapportage geeft een overzicht van de gehanteerde uitgangspunten en rekenmethodiek, de rekenresultaten en de bevindingen.

2 Uitgangspunten

2.1 Situering

Het plangebied is gelegen in het buurtschap Collendoorn in de gemeente Hardenberg. Het plan betreft de ontwikkeling van maximaal 100 woningen. Navolgende figuur geeft een geografisch overzicht van de ligging van het plan en de omgeving.



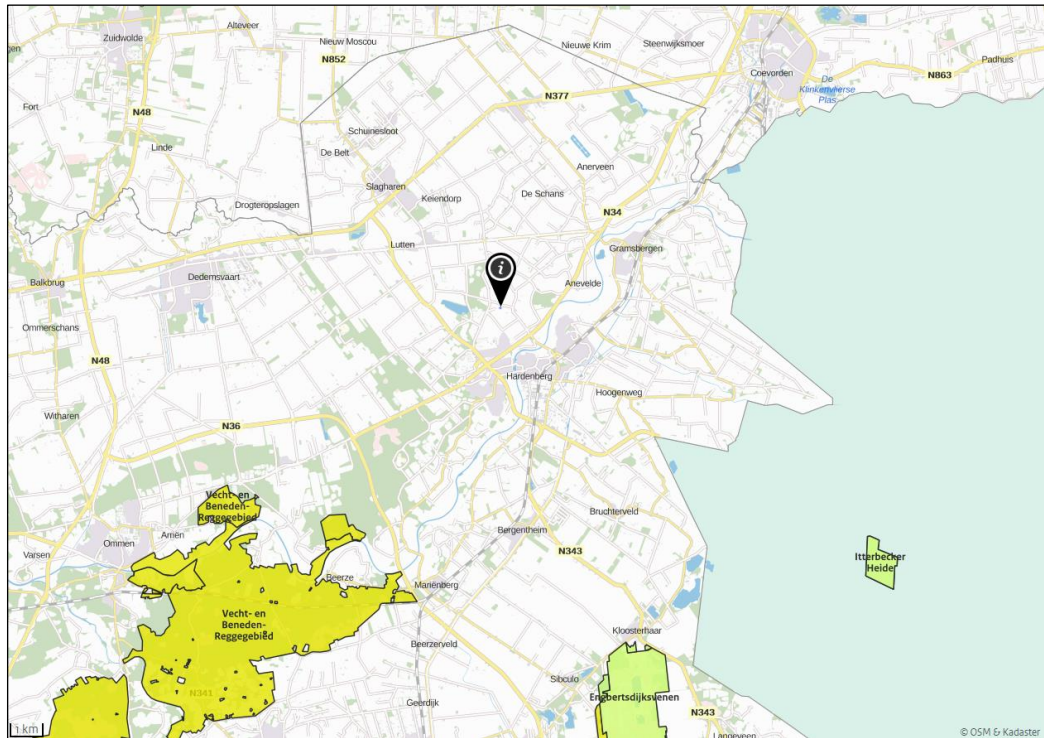
Figuur 2.1: Ligging plangebied

2.2 Situering Natura 2000-gebieden

Ten behoeve van de stikstofdepositieberekeningen dient rekening gehouden te worden met de Natura 2000-gebieden binnen een straal waarbinnen een relevante bijdrage vanwege een plan verwacht kan worden. Vanaf de bron zijn depositiebijdragen vanwege het plan berekend ter plaatse van de navolgende Natura 2000-gebieden:

- | | |
|---------------------------------|----------------------------|
| - Vecht- en Beneden-Reggegebied | circa 8 km van plangebied |
| - Engbertsdijksvenen | circa 11 km van plangebied |
| - Itterbecker Heide (Duitsland) | circa 14 km van plangebied |

Overige Natura 2000-gebieden zijn op grotere afstand gelegen van het plangebied waar mogelijk nog een bijdrage kan worden berekend. In navolgende figuur 2.3 is een overzicht weergegeven van de ligging van de omliggende natuurgebieden (de locatie van het plangebied is in de figuur weergegeven met 'i').



Figuur 2.3: Situering Natura 2000-gebieden (bron: <https://calculator.aerius.nl/calculator/>)

3 Wettelijk kader

3.1 Landelijke wet- en regelgeving

In het kader van de toets aan de Wet Natuurbescherming wordt bepaald of een project of plan (mogelijke) significant negatieve effecten veroorzaakt op de instandhoudingsdoelstellingen van Natura 2000-gebieden. Voor plannen dient middels een voortoets, eventueel gevolgd door een passende beoordeling, getoetst te worden of het plan mogelijk significant negatieve effecten kan hebben op gevoelige habitattypen die gelegen zijn binnen omliggende Natura 2000-gebieden. De beoordeling van plannen, projecten en andere handelingen is uitgewerkt in paragraaf 2.3 van de Wet natuurbescherming.

Voor concrete projecten moet gebruik gemaakt worden van de Programmatische aanpak stikstof (PAS). Voor de PAS is een landelijk milieueffectrapport opgesteld op basis waarvan concrete projecten een beroep kunnen doen op ontwikkelingsruimte.

3.2 Voortoets

Bij de voortoets draait het om de vraag of sprake kan zijn van significante gevolgen. De significantie van de gevolgen voor een gebied als gevolg van een plan worden afgezet tegen de instandhoudingsdoelstellingen van een Natura 2000-gebied, die zijn neergelegd in het aanwijzingsbesluit en zijn uitgewerkt in het beheerplan voor dat gebied. Wanneer een plan gevolgen heeft voor het gebied, maar de instandhoudingsdoelstellingen daarvan niet in gevaar brengt, zijn significante gevolgen uitgesloten.

Bij de voortoets wordt bekeken of het bestemmingsplan afzonderlijk of in combinatie met andere plannen of projecten significante gevolgen kan hebben. In hoeverre stikstofdepositie voor significante gevolgen op Natura 2000-gebieden kan zorgen, wordt in eerste instantie bepaald door te bezien of de ontwikkelingen die het plan mogelijk maakt tot een toename van stikstofdepositie leiden. Van plannen die ten opzichte van de feitelijke situatie geen toename van de stikstofdepositie veroorzaken op Natura 2000-gebieden met stikstofgevoelige habitats waarvan de Kritische Depositie Waarde (KDW) wordt overschreden, zijn significante gevolgen met zekerheid uit te sluiten. In dit geval hoeft geen passende beoordeling te worden opgesteld. Als uit de voortoets blijkt dat de realisatie van de in het plan opgenomen ontwikkelingsmogelijkheden wel leidt tot een toename van stikstofdepositie op één of meer in het kader van Natura 2000 beschermde stikstofgevoelige habitats waarvan de KDW al wordt overschreden of door de toename van de stikstofdepositie kan worden overschreden, moet wel een passende beoordeling worden opgesteld.

Ingeval het plan een herhaling of voortzetting is van een plan of project waarvoor reeds eerder een passende beoordeling is gemaakt, kan ingevolge artikel 2.8 lid 2 van de Wet natuurbescherming een nieuwe passende beoordeling achterwege blijven, voor zover deze redelijkerwijs geen nieuwe gegevens of inzichten kan opleveren omtrent de significante gevolgen ervan. De plan-mer die voor bestemmingsplannen is gekoppeld aan het opstellen van een passende beoordeling is in een dergelijke situatie niet nodig. Feitelijk is er al een (nog steeds actuele) passende beoordeling aanwezig, die aantoont dat schadelijke effecten als gevolg van het plan zijn uitgesloten.

3.3 Passende beoordeling

Wanneer een plan significante negatieve gevolgen kan hebben, moet het bestuursorgaan ingevolge de Wet natuurbescherming een passende beoordeling opstellen vóórdát het plan kan worden vastgesteld. Deze passende beoordeling moet de zekerheid geven dat de natuurlijke kenmerken van het betreffende gebied niet worden aangetast.

Het bestemmingsplan zal rekening moeten houden met de in het aanwijzingsbesluit voor het betrokken gebied vastgestelde instandhoudingsdoelstellingen en de wijze waarop deze zijn uitgewerkt in het voor het gebied vastgestelde beheerplan. De aanwijzingsbesluiten worden vastgesteld door de Minister van Economische Zaken. De beheerplannen worden over het algemeen vastgesteld door gedeputeerde staten van de provincie waarin het gebied geheel of grotendeels is gelegen, behalve voor zover de verantwoordelijkheid voor het beheer bij het Rijk ligt.

Als het bevoegd gezag op grond van de passende beoordeling niet de vereiste zekerheid heeft verkregen dat een plan de natuurlijke kenmerken niet zal aantasten, kan het plan in beginsel niet worden vastgesteld. Dat is alleen anders als er geen alternatieve oplossingen beschikbaar zijn, sprake is van dwingende redenen van openbaar belang en compenserende maatregelen worden getroffen, dan kan een plan toch worden vastgesteld.

3.4 PAS en Aerius

Met ingang van 1 juli 2015 is het PAS (Programmatische Aanpak Stikstof) in werking getreden. Het PAS wijst het rekenprogramma AERIUS (calculator) aan voor het rekenen aan een activiteit ten behoeve van een vergunning Wet natuurbescherming. Het PAS heeft als doel om ruimte te creëren voor economische ontwikkeling en tevens te zorgen voor een sterkere natuur door grootschalige maatregelen gericht op het reduceren van de stikstofemissies.

Nieuwe economische ontwikkelingen (of uitbreiding van bestaande) dienen getoetst te worden aan de PAS. Daarmee kunnen concrete projecten doorgang vinden zonder dat daarvoor een voortoets of passende beoordeling hoeft te worden uitgevoerd. De PAS voorziet echter niet in 'plannen' maar slechts in concrete projecten. Derhalve is voor bestemmingsplannen nog de 'oude' systematiek van toepassing zoals beschreven in de voorgaande paragrafen. Indien een bestuursorgaan een plan wenst vast te stellen, dient beoordeeld te worden of sprake kan zijn van een mogelijk significant negatief effect op stikstofgevoelige habitattypen in omliggende Natura 2000-gebieden.

In onderhavige situatie is sprake van een plan. In dit rapport wordt in het kader van een voortoets de mogelijke stikstofdepositie vanwege het plan op omliggende Natura 2000-gebieden bepaald.

4 Berekeningssystematiek

4.1 Rekenmodel

Ten behoeve van de berekening van de stikstofdepositie in de Natura 2000-gebieden is een rekenmodel opgesteld met behulp van AERIUS Calculator, versie 2016L¹. AERIUS Calculator rekt op basis van het Operationele Prioritaire Stoffen model (OPS) van het RIVM en standaard rekenmethode 2 (SRM2) uit de Regeling beoordeling luchtkwaliteit 2007.

4.2 Situaties algemeen

Referentiesituatie

Bij een voortoets moeten de gevolgen van het plan worden gezien in relatie tot de referentiesituatie. Ingevolge de vaste jurisprudentie van de Afdeling bestuursrechtspraak van de Raad van State geldt als referentiesituatie bij de vaststelling van een nieuw bestemmingsplan ter vervanging van het geldende bestemmingsplan: de huidige – legale – feitelijke situatie ten tijde van de vaststelling van het nieuwe plan.

Beoogde situatie

Volgens vaste jurisprudentie van de Afdeling bestuursrechtspraak van de Raad van State moet zowel bij de voortoets als in de passende beoordeling van een bestemmingsplan worden uitgegaan van de maximale planologische mogelijkheden die een plan biedt, en niet van een inschatting van wat er in werkelijkheid zal gaan gebeuren of wat er wordt beoogd. De achterliggende gedachte is dat alle mogelijkheden die het bestemmingsplan biedt in de praktijk kunnen worden benut en dat de plantoets dus moet uitwijzen of ook in dat geval negatieve gevolgen voor een Natura 2000-gebied zijn uit te sluiten.

4.3 Referentiesituatie

Ten behoeve van de referentiesituatie is in onderhavig onderzoek worst-case aangenomen dat er geen relevante stikstofemissies naar de lucht plaatsvinden ter plaatse van het plangebied.

4.4 Beoogde situatie

De voor stikstofdepositie relevante bronnen betreffen de verkeersbewegingen ten gevolge van het plan en de stikstofemissies ten gevolge van stookinstallaties van de te realiseren functies. Voor de berekening is uitgegaan van het rekenjaar 2018. De uitgangspunten zijn in navolgende paragrafen beschreven.

¹ <https://calculator.aerius.nl/calculator/#sid1=0&theme=n>

4.4.1 Planemissies

Ter plaatse van het plangebied is de realisatie van maximaal 100 woningen beoogd. In het vervaardigde rekenmodel is het beoogde plangebied gemodelleerd middels een oppervlaktebron. De emissies van het zoekgebied zijn gemodelleerd met behulp van de kengetallen voor “plan – woningen – vrijstaand” zoals deze beschikbaar zijn gesteld in AERIUS Calculator. Worst-case is uitgegaan van 100 woningen gemodelleerd als vrijstaande woning.

4.4.2 Verkeer

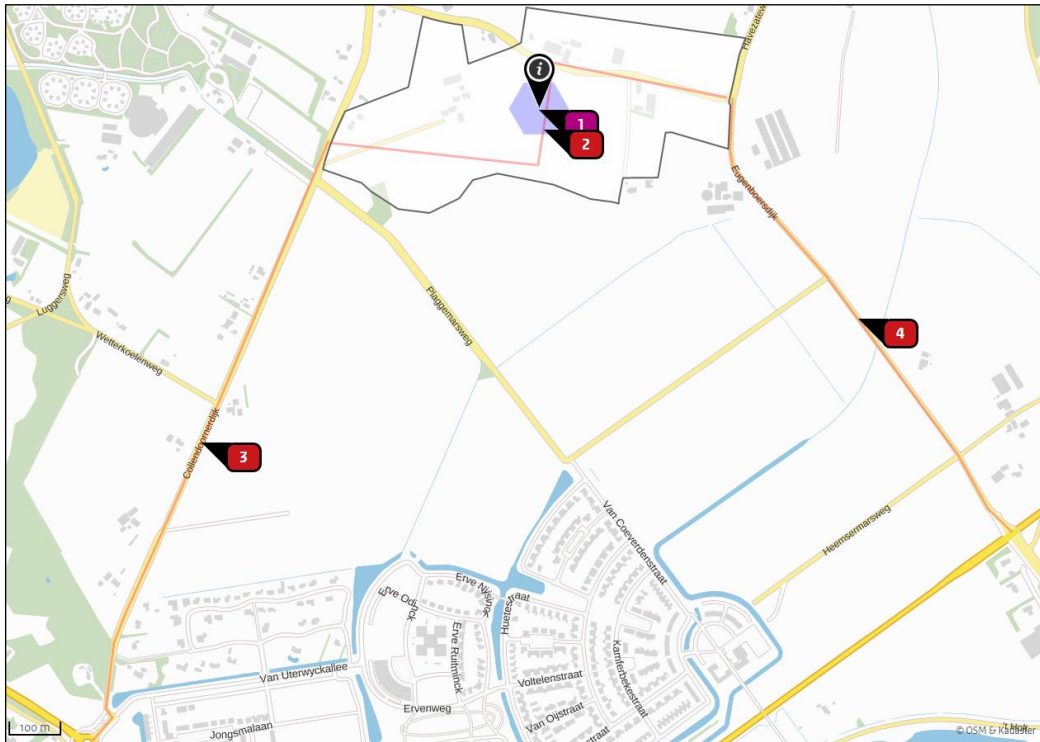
Om te bepalen hoeveel verkeer van en naar het plangebied zal rijden na realisatie van de woningen is gebruik gemaakt van de kencijfers van het CROW, die zijn gepubliceerd in de uitgave “Kencijfers parkeren en verkeersgeneratie” (publicatie 317). In onderstaande tabel is de berekening van de verkeersgeneratie opgenomen, waarbij de maximale norm voor het gebiedstype “rest bebouwde kom” is gehanteerd (8,6 per woning).

Tabel 4.1 Verkeersgeneratie

Woongebied	Norm	Aantal woningen	Verkeersgeneratie
Havezate Es	8,6 per woning	100	860

Het verkeer is gemodelleerd binnen het plangebied evenals de ontsluitingswegen ‘Collendoornsedijk’ & ‘Eugenboersdijk’. Hierna is het verkeer opgenomen in het heersend verkeersbeeld. De verkeersgeneratie is gemodelleerd middels het itemtype ‘wegverkeer – binnen bebouwde kom’ voor de verkeersbewegingen binnen het plangebied en ‘wegverkeer - buitenweg’ voor de ontsluitingswegen. Aeries Calculator maakt voor de verspreiding van emissies vanwege wegverkeer gebruik van de Standaardrekenmethode 2 (SRM-2) overeenkomstig de Regeling beoordeling luchtkwaliteit 2007 (Rbl 2007).

Navolgende figuur 4.1 geeft een weergave van de gehanteerde bronnen ten behoeve van de beoogde ontwikkeling.



Figuur 4.1: Gehanteerde bronnen

5 Resultaten en beoordeling

5.1 Rekenresultaten

Met behulp van het rekenprogramma Aerius Calculator is de depositiebijdrage vanwege de referentiesituatie en de beoogde situatie berekend op basis van worst-case aannames ter plaatse van nabijgelegen gevoelige habitattypen in de voor het plan relevante Natura 2000-gebieden. In bijlage I zijn de volledige rekenresultaten en invoergegevens zoals die voortvloeien uit Aerius weergegeven. Navolgende tabel 5.1 geeft de rekenresultaten weer ten gevolgen van de beoogde situatie per Natura 2000-gebied.

Tabel 5.1: Resultaten Natura 2000-gebieden

Natura 2000-gebied	Stikstofdepositie Beoogde situatie [mol/ha/jaar]
Vecht- en Beneden-Reggegebied	0,00
Engbertsdijksvennen	0,00
Itterbecker Heide (D)	0,00

5.2 Beoordeling

Uit de berekening blijkt dat vanwege het plan 'Havezate Es' te Hardenberg, rekening houdend met worst-case aannames, ter plaatse van nabij gelegen Natura 2000-gebieden een stikstofdepositiebijdrage berekend wordt van ten hoogste 0,00 mol N/ha/jaar. Er is derhalve geen sprake van een toename van de stikstofdepositie.

Conform de nota van toelichting bij het Besluit van 11 oktober 2016, houdende regels ter uitvoering van de Wet natuurbescherming (Besluit natuurbescherming) blijkt dat: "een waarde van 0,05 mol per hectare per jaar overeenkomt met een depositie die als verwaarloosbaar kan worden beschouwd. Ecologisch gezien zijn er geen aantoonbare verschillen in de kwaliteit van een habitat door verschillen in depositie die kleiner zijn dan 1 kilogram per hectare per jaar, hetgeen ongeveer gelijk staat aan een depositie van 70 mol per hectare per jaar".

Gezien het feit dat een stikstofdepositietoename van 0,05 mol N/ha/jaar als verwaarloosbaar wordt geacht, is het uitvoeren van een passende beoordeling niet aan de orde. Tevens is een toename van 0,05 mol/ha/jaar of minder in het kader van de Programmatische Aanpak Stikstof (PAS) vergunningsvrij, en derhalve te allen tijde vergunbaar.

6 Conclusie

In opdracht van BJJ.nu is door Windmill Milieu en Management een stikstofdepositie onderzoek uitgevoerd in verband met het plan 'Havezate Es' te Hardenberg.

Ten behoeve van de juridisch-planologische verankering van het initiatief dient een bestemmingsplanprocedure te worden doorlopen. Doel van het onderzoek is toetsing van (negatieve) effecten op Natura 2000-gebieden, als gevolg van de activiteiten die het bestemmingsplan mogelijk maakt, aan de Wet natuurbeschermingswet.

Ten behoeve van een voortoets in het kader van de Wet natuurbescherming is de gewenste situatie gemodelleerd op basis van de aangeleverde gegevens door de opdrachtgever. De depositie is op de omliggende Natura 2000-gebieden berekend en getoetst of het plan (mogelijke) significant negatieve effecten veroorzaakt op de instandhoudingsdoelstellingen van Natura 2000-gebieden.

Uit de berekening blijkt dat vanwege het plan 'Havezate Es' te Hardenberg, rekening houdend met worst-case aannames, ter plaatse van nabij gelegen Natura 2000-gebieden een stikstofdepositiebijdrage berekend wordt van ten hoogste 0,00 mol N/ha/jaar. Er is derhalve geen sprake van een toename van de stikstofdepositie.


Conform de nota van toelichting bij het Besluit van 11 oktober 2016, houdende regels ter uitvoering van de Wet natuurbescherming (Besluit natuurbescherming) blijkt dat een waarde van 0,05 mol per hectare per jaar overeenkomt met een depositie die als verwaarloosbaar kan worden beschouwd.

Gezien het feit dat een stikstofdepositietoename van 0,05 mol N/ha/jaar als verwaarloosbaar wordt geacht, is het uitvoeren van een passende beoordeling niet aan de orde.

Een toename van 0,05 mol/ha/jaar of minder is in het kader van de Programmatische Aanpak Stikstof (PAS) vergunningsvrij, en derhalve te allen tijde vergunbaar.

WINDMILL

MILIEU | MANAGEMENT | ADVIES



ing. J.M.W. Geurts

I. BIJLAGE
Aerius export

AERIUS CALCULATOR

Dit document bevat resultaten van een stikstofdepositieberekening met AERIUS Calculator. U kan dit document gebruiken voor de onderbouwing van depositie onder de drempelwaarde (0.05 mol/ha/j) in het kader van de Wet natuurbescherming, afhankelijk van de door u gekozen rekeninstellingen.

De berekening op basis van stikstofemissies gaat uit van de componenten ammoniak (NH₃) en stikstofdioxide (NO_x), of één van beide. Hiermee is de depositie van de activiteit berekend en uitgewerkt. Op basis van de gekozen rekeninstellingen zijn de resultaten op Natura 2000-gebieden inzichtelijk gemaakt.

Wilt u verder rekenen of gegevens wijzigen? Importeer de pdf dan in de Calculator. Voor meer toelichting verwijzen we u naar de websites pas.bij12.nl, www.aerius.nl en pas.natura2000.nl.

Berekening Havezate Es

- ▶ Kenmerken
- ▶ Samenvatting emissies
- ▶ Depositiekaart
- ▶ Depositieresultaten
- ▶ Gedetailleerde emissiegegevens

Verdere toelichting over deze PDF kunt u vinden in een bijbehorende leeswijzer. Deze leeswijzer en overige documentatie is te raadplegen via: www.aerius.nl en pas.natura2000.nl.

AERIUS CALCULATOR

Contact

Rechtspersoon	Inrichtingslocatie
Gemeente Hardenberg	-

Activiteit

Omschrijving	AERIUS kenmerk
Havezate Es	RRgcTQDDBbjP

Datum berekening	Rekenjaar	Rekeninstellingen
16 april 2018, 10:40	2018	Berekend met eigen rekenpunten.

Totale emissie

	Situatie 1
NOx	498,73 kg/j
NH ₃	15,34 kg/j

Resultaten

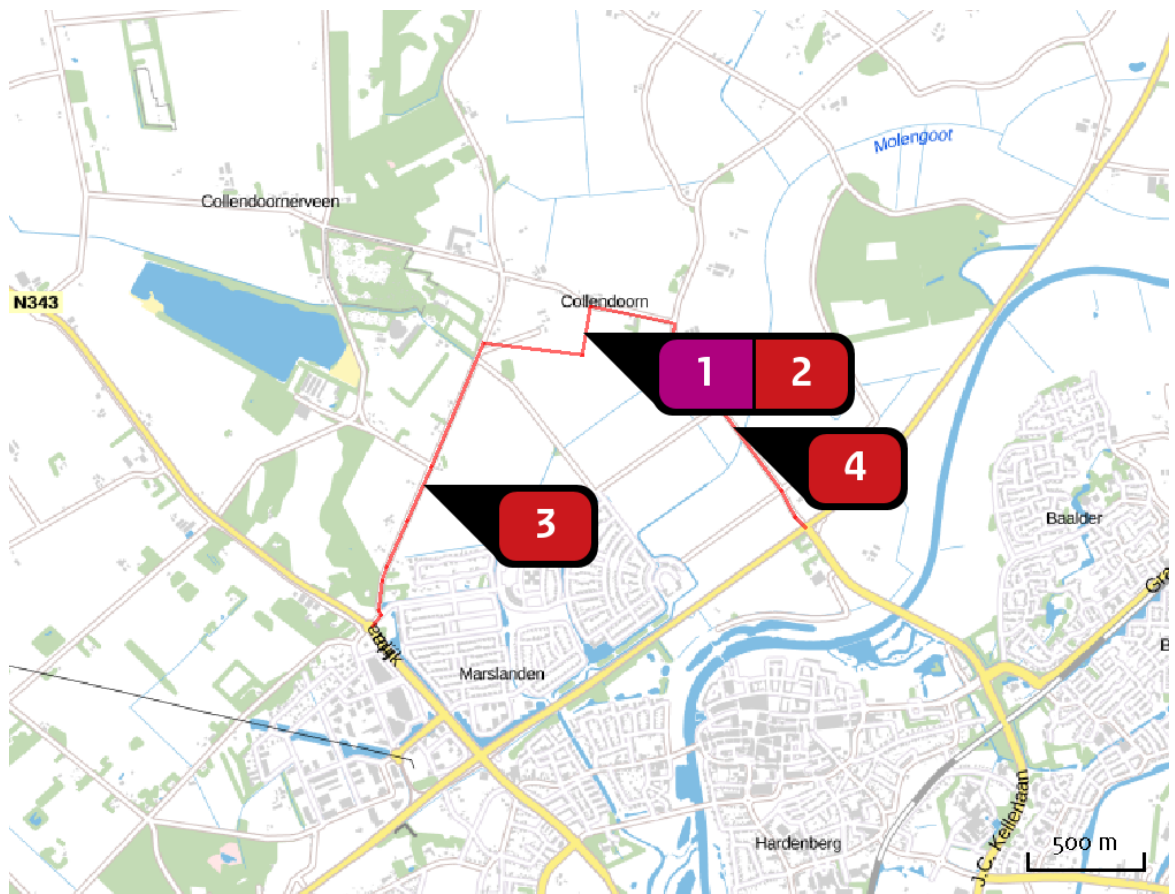
Hectare met
hoogste bijdrage
(mol/ha/j)

Natuurgebied	Bijdrage
-	-

Toelichting

Stikstofdepositie onderzoek Havezate Es

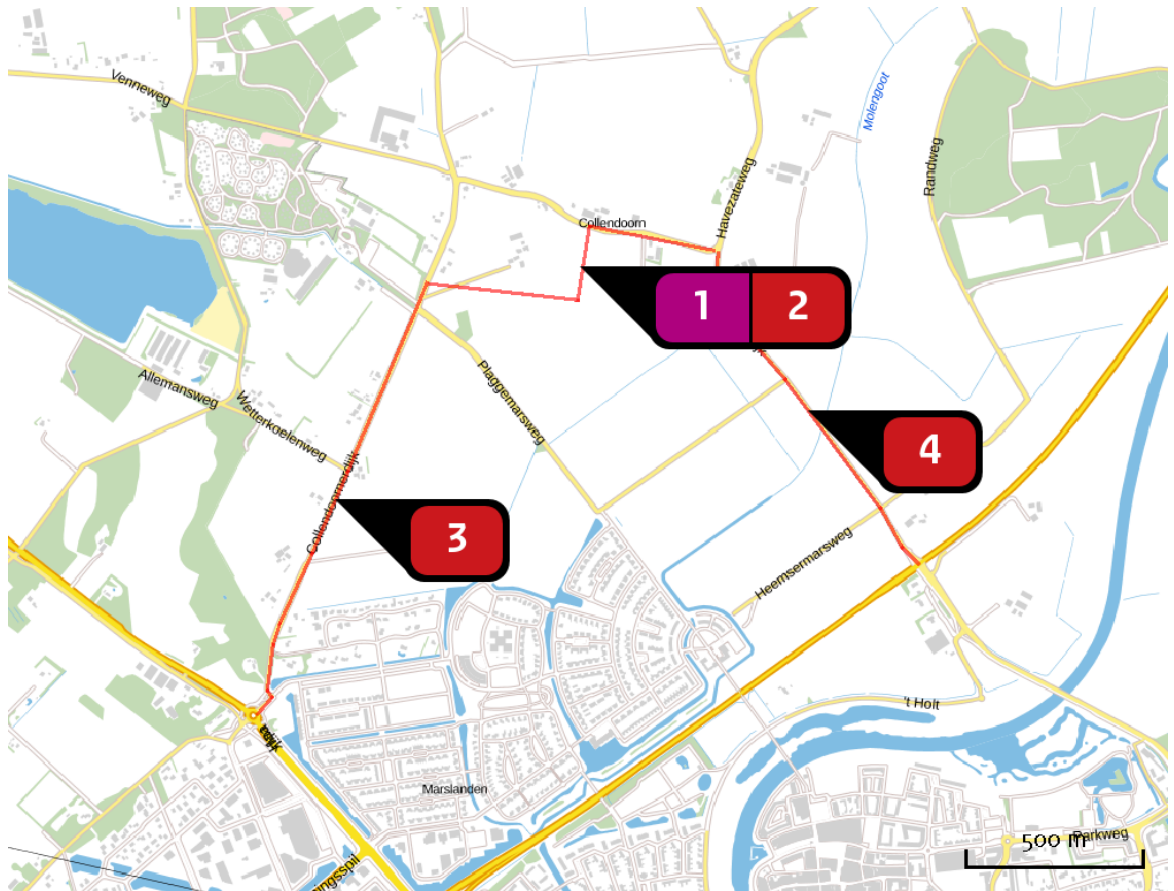
Locatie
Havezate Es



Emissie
Havezate Es

Bron Sector		Emissie NH ₃	Emissie NO _x
1	Woningen Plan Plan	-	303,04 kg/j
2	Binnen plangebied Wegverkeer Binnen bebouwde kom	7,03 kg/j	91,19 kg/j
3	Collendoornerdijk Wegverkeer Buitenwegen	4,59 kg/j	57,74 kg/j
4	Eugenboersdijk Wegverkeer Buitenwegen	3,72 kg/j	46,77 kg/j

Depositie
natuur-
gebieden



 Hoogste projectbijdrage

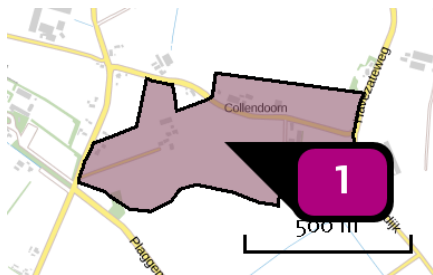
 Hoogste projectbijdrage per natuurgebied

-  Habitatrictlijn
-  Vogelrichtlijn
-  Habitatrictlijn, Vogelrichtlijn

Rekenpunten

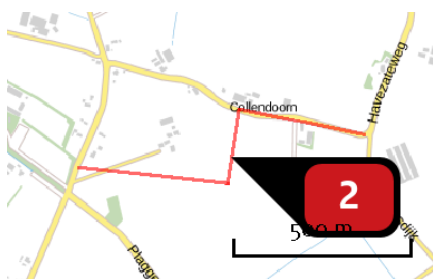
	Label	Positie	Projectdepositie	Totale depositie	Afstand tot dichtstbijzijnde bron
a	Vecht- en Beneden-Reggegebied (8 km)	232709, 505559	0,00	1.995,40	6.804 m
b	Engbertsdijksvenen (11 km)	241860, 501439	0,00	1.773,40	10,4 km
c	Itterbecker Heide (14 km)	249670, 504840	0,00	0,00	12,8 km

Emissie
(per bron)
Havezate Es



Naam **Woningen**
Locatie (X,Y) **237745, 512249**
NOx **303,04 kg/j**

Sector	Categorie	Omschrijving	Eenheden	Stof	Emissie
	Woningen (nieuwbouw): Vrijstaande woning	Woningen	100,0	NOx	303,04 kg/j



Naam **Binnen plangebied**
Locatie (X,Y) **237753, 512209**
NOx **91,19 kg/j**
NH3 **7,03 kg/j**

Soort	Voertuig	Aantal voertuigen (/dag)	Stof	Emissie
Standaard	Licht verkeer	860,0	NOx NH3	91,19 kg/j 7,03 kg/j



Naam **Collendoornerdijk**
Locatie (X,Y) **237057, 511572**
NOx **57,74 kg/j**
NH3 **4,59 kg/j**

Soort	Voertuig	Aantal voertuigen (/dag)	Stof	Emissie
Standaard	Licht verkeer	430,0	NOx NH3	57,74 kg/j 4,59 kg/j



Naam **Eugenboersdijk**
 Locatie (X,Y) **238394, 511823**
 NOx **46,77 kg/j**
 NH₃ **3,72 kg/j**

Soort	Voertuig	Aantal voertuigen (/dag)	Stof	Emissie
Standaard	Licht verkeer	430,0	NOx NH ₃	46,77 kg/j 3,72 kg/j

Disclaimer

Hoewel verstrekte gegevens kunnen dienen ter onderbouwing van een vergunningaanvraag, kunnen er geen rechten aan worden verleend. De eigenaar van AERIUS aanvaardt geen aansprakelijkheid voor de inhoud van de door de gebruiker aangeboden informatie. Bovenstaande gegevens zijn enkel bruikbaar tot er een nieuwe versie van AERIUS beschikbaar is. AERIUS is een geregistreerd handelsmerk in Europa. Alle rechten die niet expliciet worden verleend, zijn voorbehouden.

Rekenbasis

Deze berekening is tot stand gekomen op basis van:

AERIUS versie 2016L_20171215_64190d2d2b

Database versie 2016L_20170828_c3f058foof

Voor meer informatie over de gebruikte methodiek en data zie:

<https://www.aerius.nl/nl/factsheets/uitleg>