

LEGENDA

Plangebied

Enkelbestemmingen

AW Agrarisch met waarden
 BO Bos
 G-L Groen - Landschapselement
 W Wonen

Dubbelbestemmingen

WR-A4 Waarde - Archeologie 4
 WR-A5 Waarde - Archeologie 5
 WR-LGD Waarde - Landgoed

Funcieaanduidingen

(sw-1) specifieke vorm van wonen - landgoedwoning 1
 (sw-2) specifieke vorm van wonen - landgoedwoning 2
 (sw-3) specifieke vorm van wonen - landgoedwoning 3
 (sw-4) specifieke vorm van wonen - landgoedwoning 4
 (sw-5) specifieke vorm van wonen - landgoedwoning 5
 (sw-6) specifieke vorm van wonen - landgoedwoning 6
 (sw-7) specifieke vorm van wonen - landgoedwoning 7
 (sw-8) specifieke vorm van wonen - landgoedwoning 8
 (sw-9) specifieke vorm van wonen - landgoedwoning 9
 (sw-10) specifieke vorm van wonen - landgoedwoning 10
 (sw-11) specifieke vorm van wonen - landgoedwoning 11
 (sw-12) specifieke vorm van wonen - landgoedwoning 12
 (sw-13) specifieke vorm van wonen - landgoedwoning 13
 (sw-14) specifieke vorm van wonen - landgoedwoning 14
 (sw-15) specifieke vorm van wonen - landgoedwoning 15
 (sw-16) specifieke vorm van wonen - landgoedwoning 16
 (sw-17) specifieke vorm van wonen - landgoedwoning 17

Overig

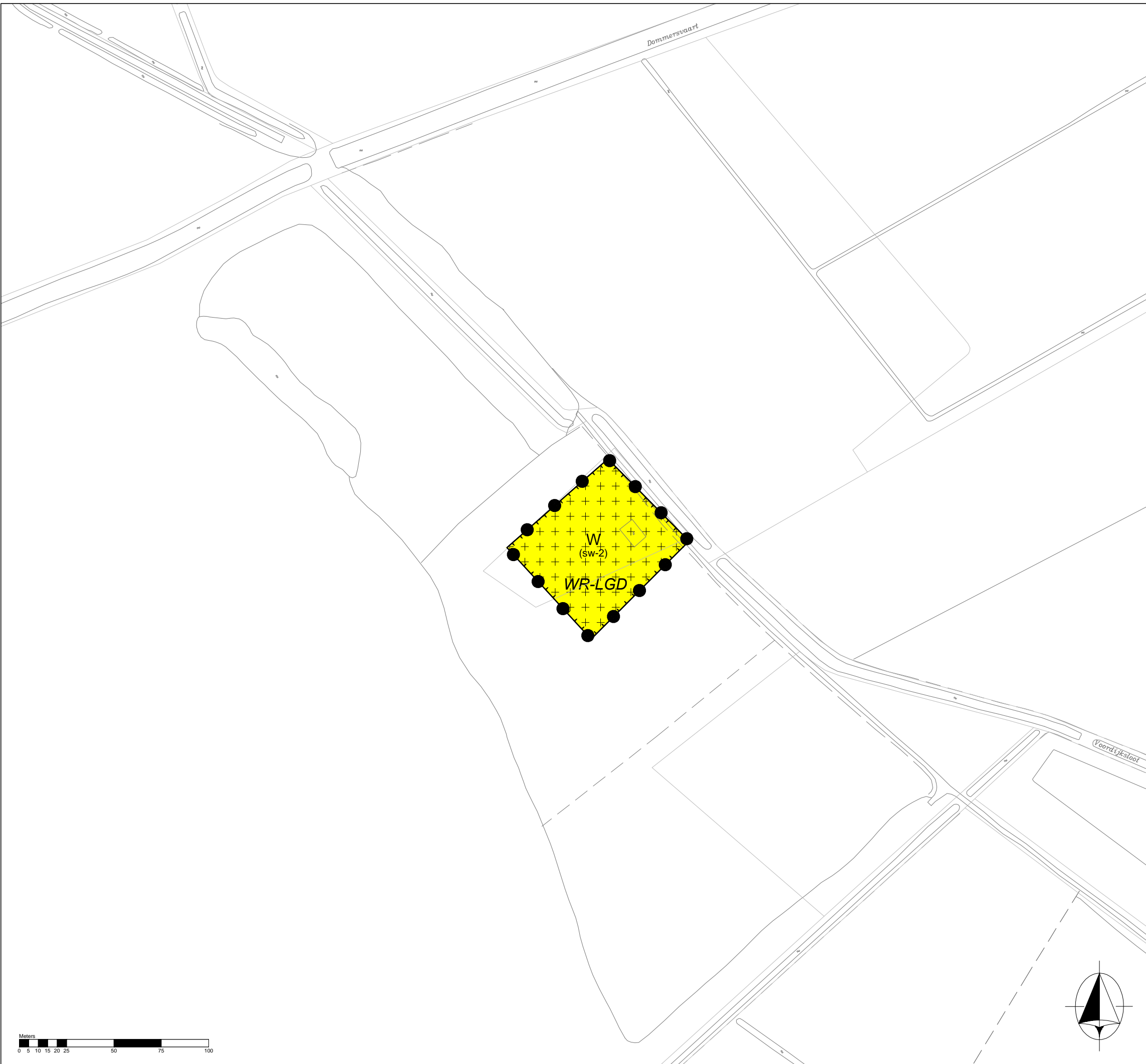
ondergrond



Bestemmingsplan Herontwikkeling Landgoed de
 Grote Scheere
 Gemeente Hardenberg

idn : NL.IMRO.0160.0000BP00263 -VG01
 schaal : 1:2000
 formaat : A3
 blad : 1/8

projectnr. : 63.90.02
 laatst gew. : februari 2016
 tekenaar : BR
 www.buro-sro.nl Vestiging Arnhem



LEGENDA

Plangebied

Enkelbestemmingen

- Agrarisch met waarden
- Bos
- Groen - Landschapselement
- Wonen

Dubbelbestemmingen

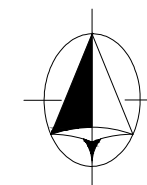
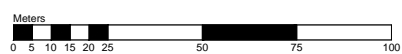
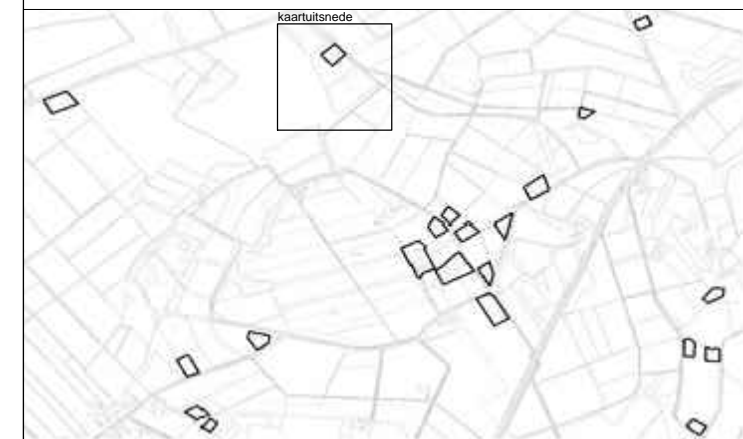
- Waarde - Archeologie 4
- Waarde - Archeologie 5
- Waarde - Landgoed

Funcieaanduidingen

- specifieke vorm van wonen - landgoedwoning 1
- specifieke vorm van wonen - landgoedwoning 2
- specifieke vorm van wonen - landgoedwoning 3
- specifieke vorm van wonen - landgoedwoning 4
- specifieke vorm van wonen - landgoedwoning 5
- specifieke vorm van wonen - landgoedwoning 6
- specifieke vorm van wonen - landgoedwoning 7
- specifieke vorm van wonen - landgoedwoning 8
- specifieke vorm van wonen - landgoedwoning 9
- specifieke vorm van wonen - landgoedwoning 10
- specifieke vorm van wonen - landgoedwoning 11
- specifieke vorm van wonen - landgoedwoning 12
- specifieke vorm van wonen - landgoedwoning 13
- specifieke vorm van wonen - landgoedwoning 14
- specifieke vorm van wonen - landgoedwoning 15
- specifieke vorm van wonen - landgoedwoning 16
- specifieke vorm van wonen - landgoedwoning 17

Overig

ondergrond



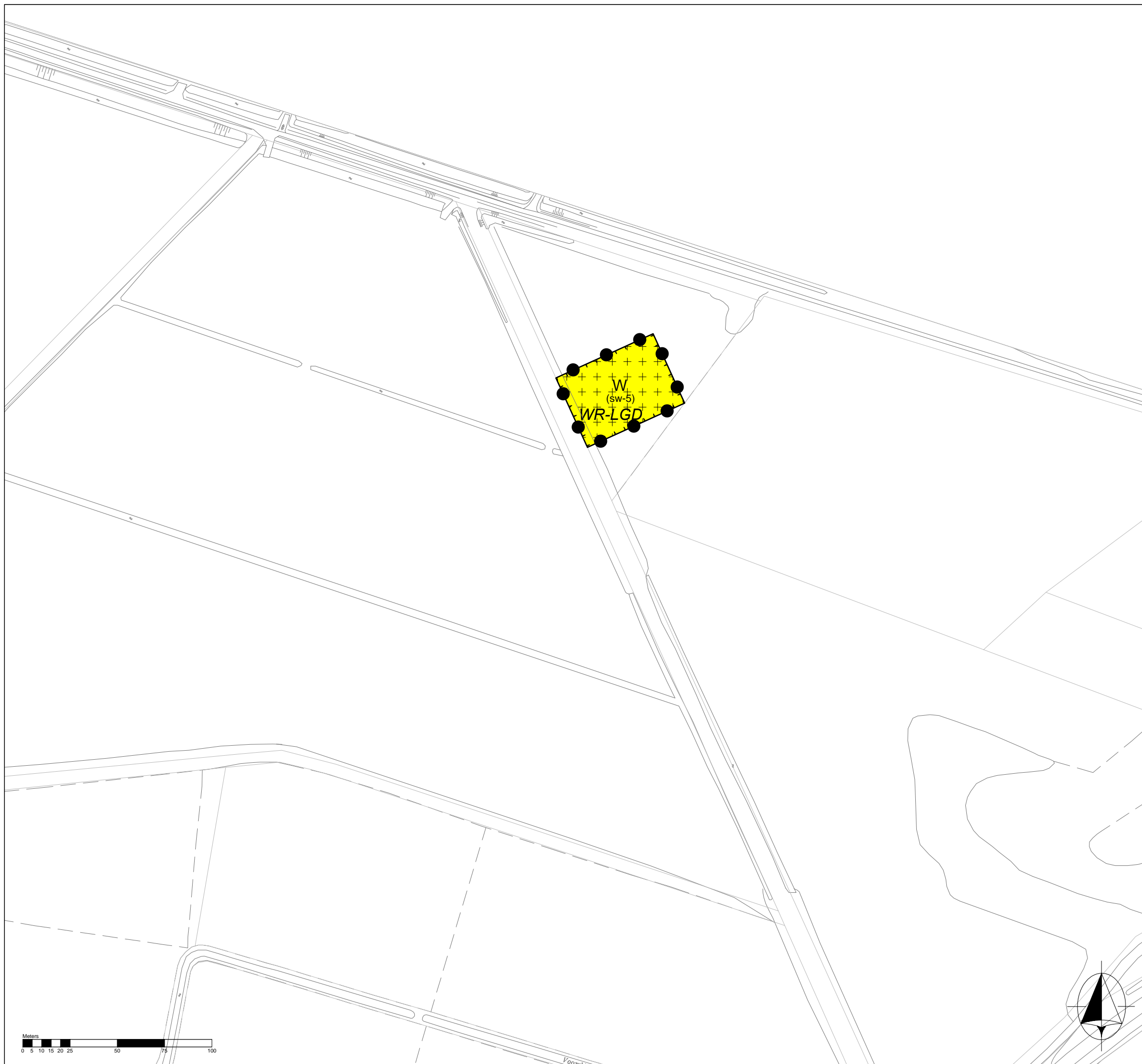
Bestemmingsplan Herontwikkeling Landgoed de
Groote Scheere
Gemeente Hardenberg

idn : NL.IMRO.0160.0000BP00263 -VG01
 schaal : 1:2000
 formaat : A3
 blad : 2/8

projectnr. : 63.90.02
 laatst gew. : februari 2016
 tekenaar : BR

www.buro-sro.nl Vestiging Arnhem





LEGENDA

Plangebied

Enkelbestemmingen

AW Agrarisch met waarden
 BO Bos
 G-L Groen - Landschapselement
 W Wonen

Dubbelbestemmingen

Waarde - Archeologie 4
 Waarde - Archeologie 5
 Waarde - Landgoed

Funcieaanduidingen

(sw-1) specifieke vorm van wonen - landgoedwoning 1
 (sw-2) specifieke vorm van wonen - landgoedwoning 2
 (sw-3) specifieke vorm van wonen - landgoedwoning 3
 (sw-4) specifieke vorm van wonen - landgoedwoning 4
 (sw-5) specifieke vorm van wonen - landgoedwoning 5
 (sw-6) specifieke vorm van wonen - landgoedwoning 6
 (sw-7) specifieke vorm van wonen - landgoedwoning 7
 (sw-8) specifieke vorm van wonen - landgoedwoning 8
 (sw-9) specifieke vorm van wonen - landgoedwoning 9
 (sw-10) specifieke vorm van wonen - landgoedwoning 10
 (sw-11) specifieke vorm van wonen - landgoedwoning 11
 (sw-12) specifieke vorm van wonen - landgoedwoning 12
 (sw-13) specifieke vorm van wonen - landgoedwoning 13
 (sw-14) specifieke vorm van wonen - landgoedwoning 14
 (sw-15) specifieke vorm van wonen - landgoedwoning 15
 (sw-16) specifieke vorm van wonen - landgoedwoning 16
 (sw-17) specifieke vorm van wonen - landgoedwoning 17

Overig

ondergrond

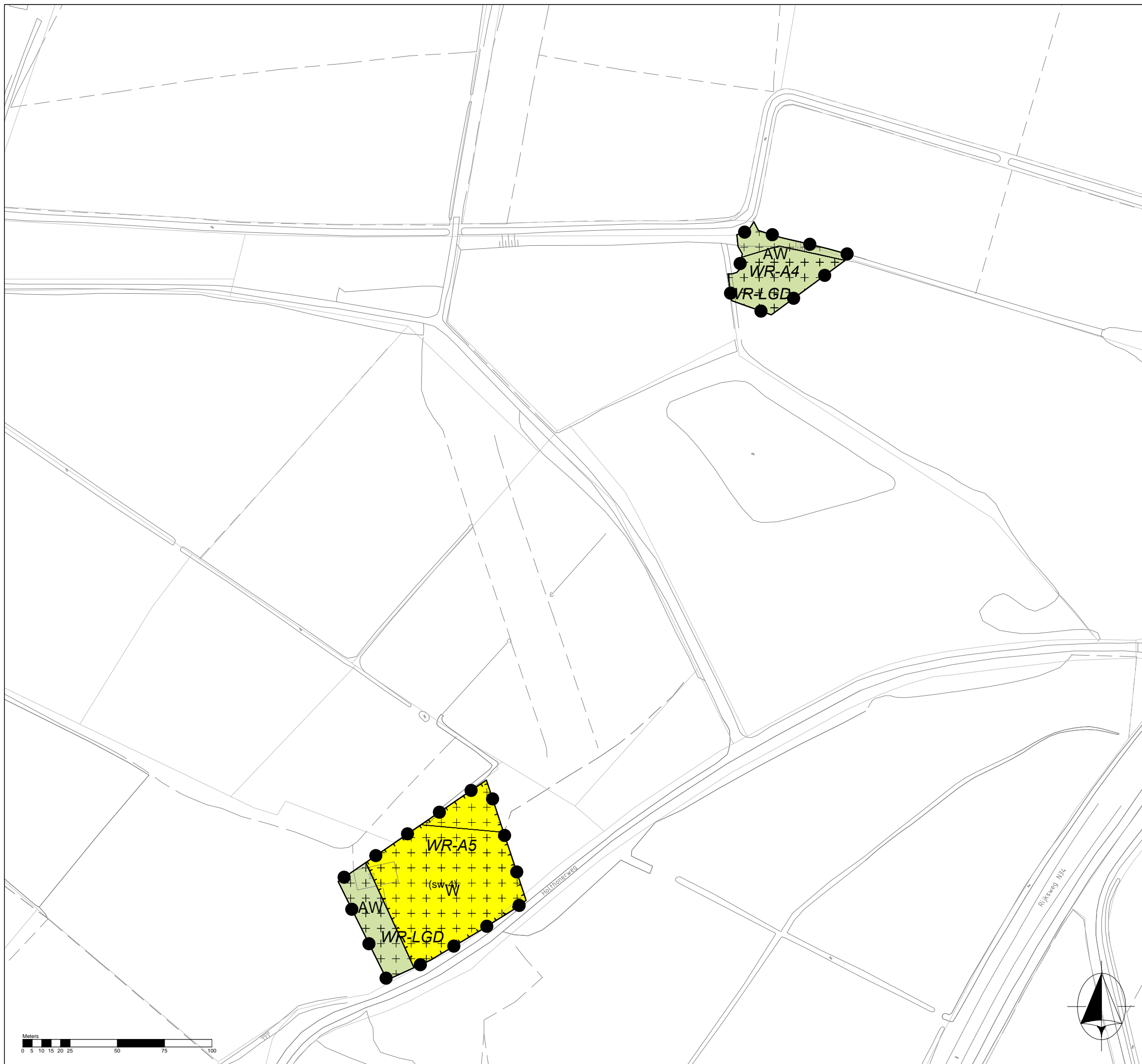


Bestemmingsplan Herontwikkeling Landgoed de
 Grote Scheere
 Gemeente Hardenberg

idn : NL.IMRO.0160.0000BP00263 -VG01
 schaal : 1:2000
 formaat : A3
 blad : 3/8

projectnr. : 63.90.02
 laatst gew. : februari 2016
 tekenaar : BR
 www.buro-sro.nl Vestiging Arnhem





LEGENDA

Plangebied

Enkelbestemmingen

- AW Agrarisch met waarden
- BO Bos
- G-L Groen - Landschapselement
- W Wonen

Dubbelbestemmingen

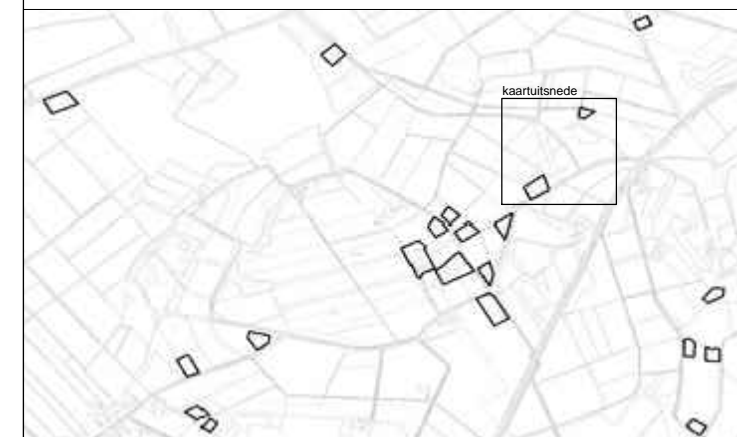
- WR-A4 Waarde - Archeologie 4
- WR-A5 Waarde - Archeologie 5
- WR-LGD Waarde - Landgoed

Funcieaanduidingen

- (sw-1) specifieke vorm van wonen - landgoedwoning 1
- (sw-2) specifieke vorm van wonen - landgoedwoning 2
- (sw-3) specifieke vorm van wonen - landgoedwoning 3
- (sw-4) specifieke vorm van wonen - landgoedwoning 4
- (sw-5) specifieke vorm van wonen - landgoedwoning 5
- (sw-6) specifieke vorm van wonen - landgoedwoning 6
- (sw-7) specifieke vorm van wonen - landgoedwoning 7
- (sw-8) specifieke vorm van wonen - landgoedwoning 8
- (sw-9) specifieke vorm van wonen - landgoedwoning 9
- (sw-10) specifieke vorm van wonen - landgoedwoning 10
- (sw-11) specifieke vorm van wonen - landgoedwoning 11
- (sw-12) specifieke vorm van wonen - landgoedwoning 12
- (sw-13) specifieke vorm van wonen - landgoedwoning 13
- (sw-14) specifieke vorm van wonen - landgoedwoning 14
- (sw-15) specifieke vorm van wonen - landgoedwoning 15
- (sw-16) specifieke vorm van wonen - landgoedwoning 16
- (sw-17) specifieke vorm van wonen - landgoedwoning 17

Overig

ondergrond



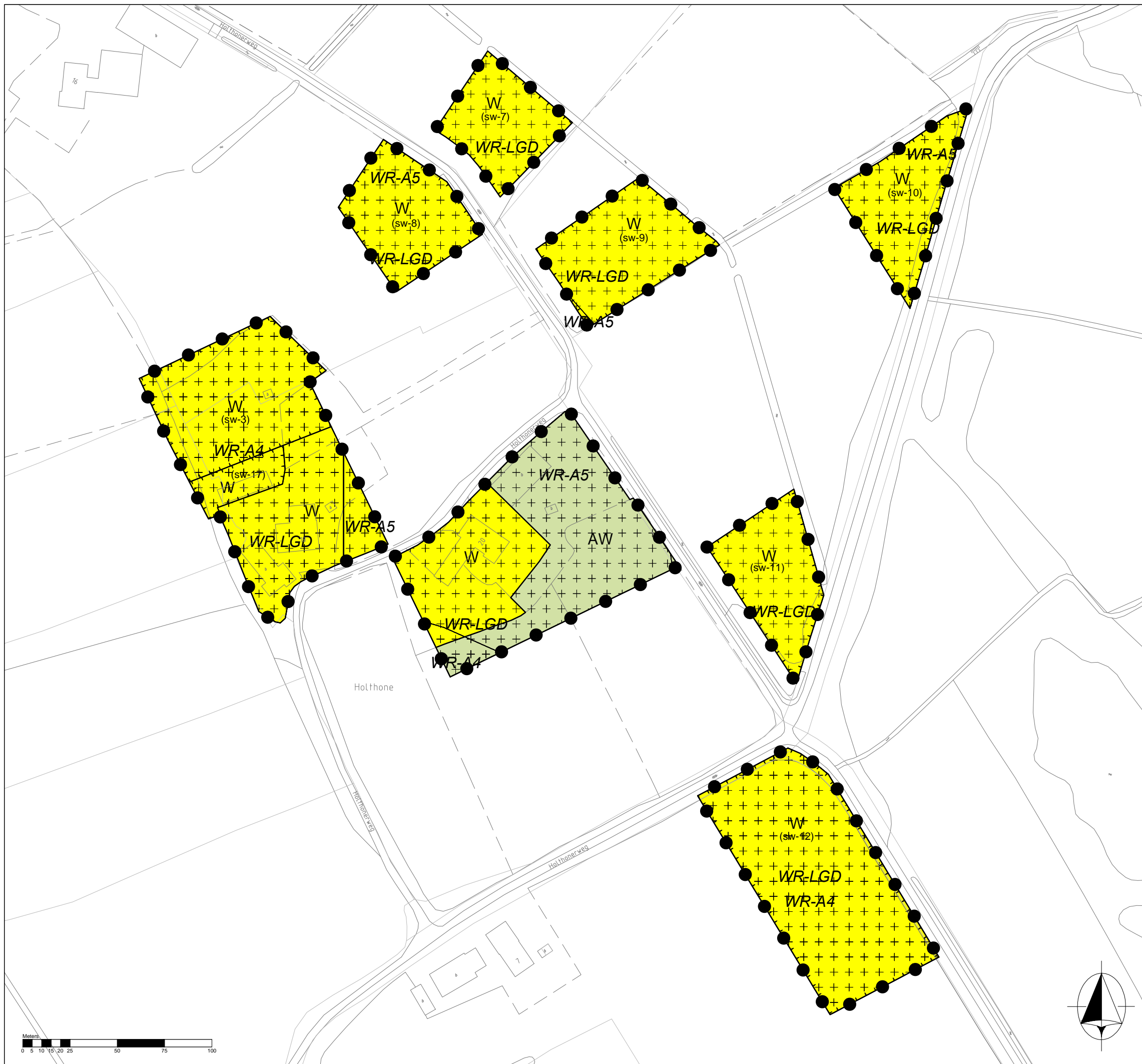
Bestemmingsplan Herontwikkeling Landgoed de
Groote Scheere
Gemeente Hardenberg

idn : NL.IMRO.0160.0000BP00263 -VG01
 schaal : 1:2000
 formaat : A3
 blad : 4/8

projectnr. : 63.90.02
 laatst gew. : februari 2016
 tekenaar : BR

www.buro-sro.nl Vestiging Arnhem





LEGENDA

Plangebied

Enkelbestemmingen

AW Agrarisch met waarden
 BO Bos
 G-L Groen - Landschapselement
 W Wonen

Dubbelbestemmingen

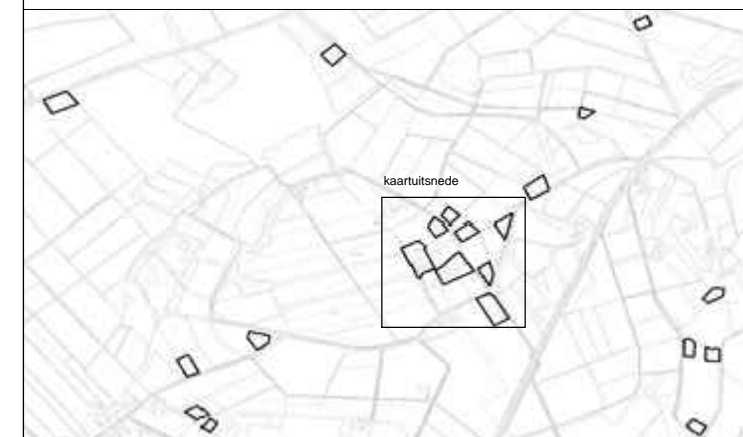
WR-A4 Waarde - Archeologie 4
 WR-A5 Waarde - Archeologie 5
 WR-LGD Waarde - Landgoed

Funcieaanduidingen

(sw-1) specifieke vorm van wonen - landgoedwoning 1
 (sw-2) specifieke vorm van wonen - landgoedwoning 2
 (sw-3) specifieke vorm van wonen - landgoedwoning 3
 (sw-4) specifieke vorm van wonen - landgoedwoning 4
 (sw-5) specifieke vorm van wonen - landgoedwoning 5
 (sw-6) specifieke vorm van wonen - landgoedwoning 6
 (sw-7) specifieke vorm van wonen - landgoedwoning 7
 (sw-8) specifieke vorm van wonen - landgoedwoning 8
 (sw-9) specifieke vorm van wonen - landgoedwoning 9
 (sw-10) specifieke vorm van wonen - landgoedwoning 10
 (sw-11) specifieke vorm van wonen - landgoedwoning 11
 (sw-12) specifieke vorm van wonen - landgoedwoning 12
 (sw-13) specifieke vorm van wonen - landgoedwoning 13
 (sw-14) specifieke vorm van wonen - landgoedwoning 14
 (sw-15) specifieke vorm van wonen - landgoedwoning 15
 (sw-16) specifieke vorm van wonen - landgoedwoning 16
 (sw-17) specifieke vorm van wonen - landgoedwoning 17

Overig

ondergrond



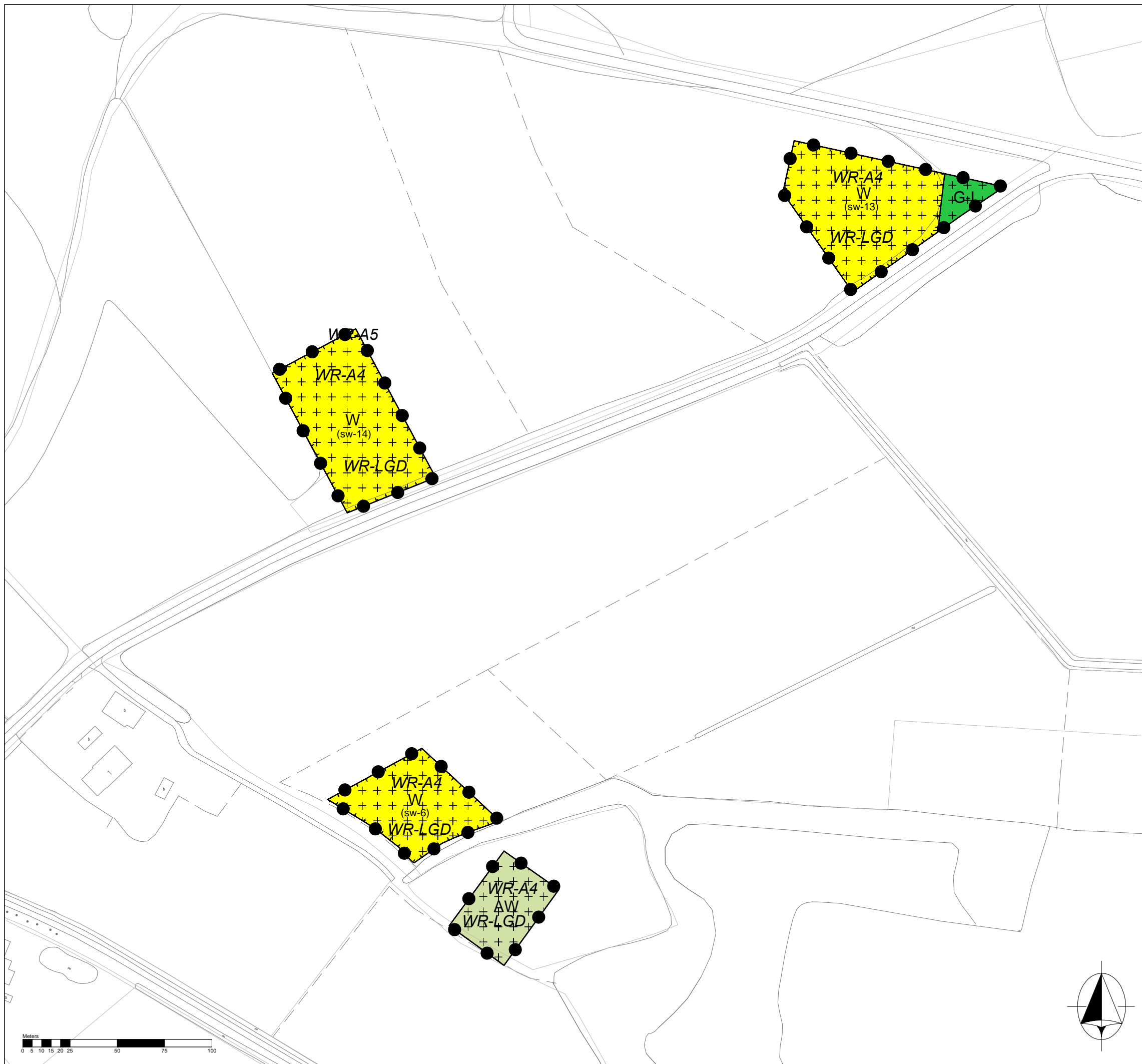
Bestemmingsplan Herontwikkeling Landgoed de
 Grote Scheere
 Gemeente Hardenberg

idn : NL.IMRO.0160.0000BP00263 -VG01
 schaal : 1:2000
 formaat : A3
 blad : 5/8

projectnr. : 63.90.02
 laatst gew. : februari 2016
 tekenaar : BR

www.buro-sro.nl Vestiging Arnhem





LEGENDA

Plangebied

Enkelbestemmingen

- AW Agrarisch met waarden
- BO Bos
- G-L Groen - Landschapselement
- W Wonen

Dubbelbestemmingen

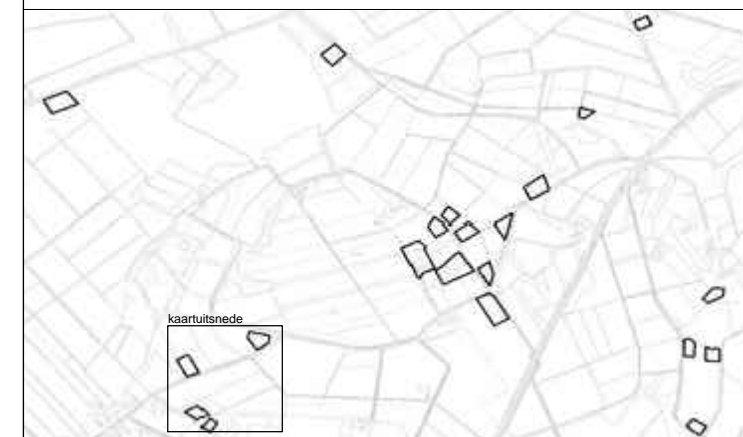
- WR-A4 Waarde - Archeologie 4
- WR-A5 Waarde - Archeologie 5
- WR-LGD Waarde - Landgoed

Funcieaanduidingen

- (sw-1) specifieke vorm van wonen - landgoedwoning 1
- (sw-2) specifieke vorm van wonen - landgoedwoning 2
- (sw-3) specifieke vorm van wonen - landgoedwoning 3
- (sw-4) specifieke vorm van wonen - landgoedwoning 4
- (sw-5) specifieke vorm van wonen - landgoedwoning 5
- (sw-6) specifieke vorm van wonen - landgoedwoning 6
- (sw-7) specifieke vorm van wonen - landgoedwoning 7
- (sw-8) specifieke vorm van wonen - landgoedwoning 8
- (sw-9) specifieke vorm van wonen - landgoedwoning 9
- (sw-10) specifieke vorm van wonen - landgoedwoning 10
- (sw-11) specifieke vorm van wonen - landgoedwoning 11
- (sw-12) specifieke vorm van wonen - landgoedwoning 12
- (sw-13) specifieke vorm van wonen - landgoedwoning 13
- (sw-14) specifieke vorm van wonen - landgoedwoning 14
- (sw-15) specifieke vorm van wonen - landgoedwoning 15
- (sw-16) specifieke vorm van wonen - landgoedwoning 16
- (sw-17) specifieke vorm van wonen - landgoedwoning 17

Overig

ondergrond



Bestemmingsplan Herontwikkeling Landgoed de
Groote Scheere
Gemeente Hardenberg

idn : NL.IMRO.0160.0000BP00263 -VG01
 schaal : 1:2000
 formaat : A3
 blad : 6/8

projectnr. : 63.90.02
 laatst gew. : februari 2016
 tekenaar : BR

www.buro-sro.nl Vestiging Arnhem





LEGENDA

Plangebied

Enkelbestemmingen

- AW Agrarisch met waarden
- BO Bos
- G-L Groen - Landschapselement
- W Wonen

Dubbelbestemmingen

- WR-A4 Waarde - Archeologie 4
- WR-A5 Waarde - Archeologie 5
- WR-LGD Waarde - Landgoed

Funcieaanduidingen

- (sw-1) specifieke vorm van wonen - landgoedwoning 1
- (sw-2) specifieke vorm van wonen - landgoedwoning 2
- (sw-3) specifieke vorm van wonen - landgoedwoning 3
- (sw-4) specifieke vorm van wonen - landgoedwoning 4
- (sw-5) specifieke vorm van wonen - landgoedwoning 5
- (sw-6) specifieke vorm van wonen - landgoedwoning 6
- (sw-7) specifieke vorm van wonen - landgoedwoning 7
- (sw-8) specifieke vorm van wonen - landgoedwoning 8
- (sw-9) specifieke vorm van wonen - landgoedwoning 9
- (sw-10) specifieke vorm van wonen - landgoedwoning 10
- (sw-11) specifieke vorm van wonen - landgoedwoning 11
- (sw-12) specifieke vorm van wonen - landgoedwoning 12
- (sw-13) specifieke vorm van wonen - landgoedwoning 13
- (sw-14) specifieke vorm van wonen - landgoedwoning 14
- (sw-15) specifieke vorm van wonen - landgoedwoning 15
- (sw-16) specifieke vorm van wonen - landgoedwoning 16
- (sw-17) specifieke vorm van wonen - landgoedwoning 17

Overig

ondergrond



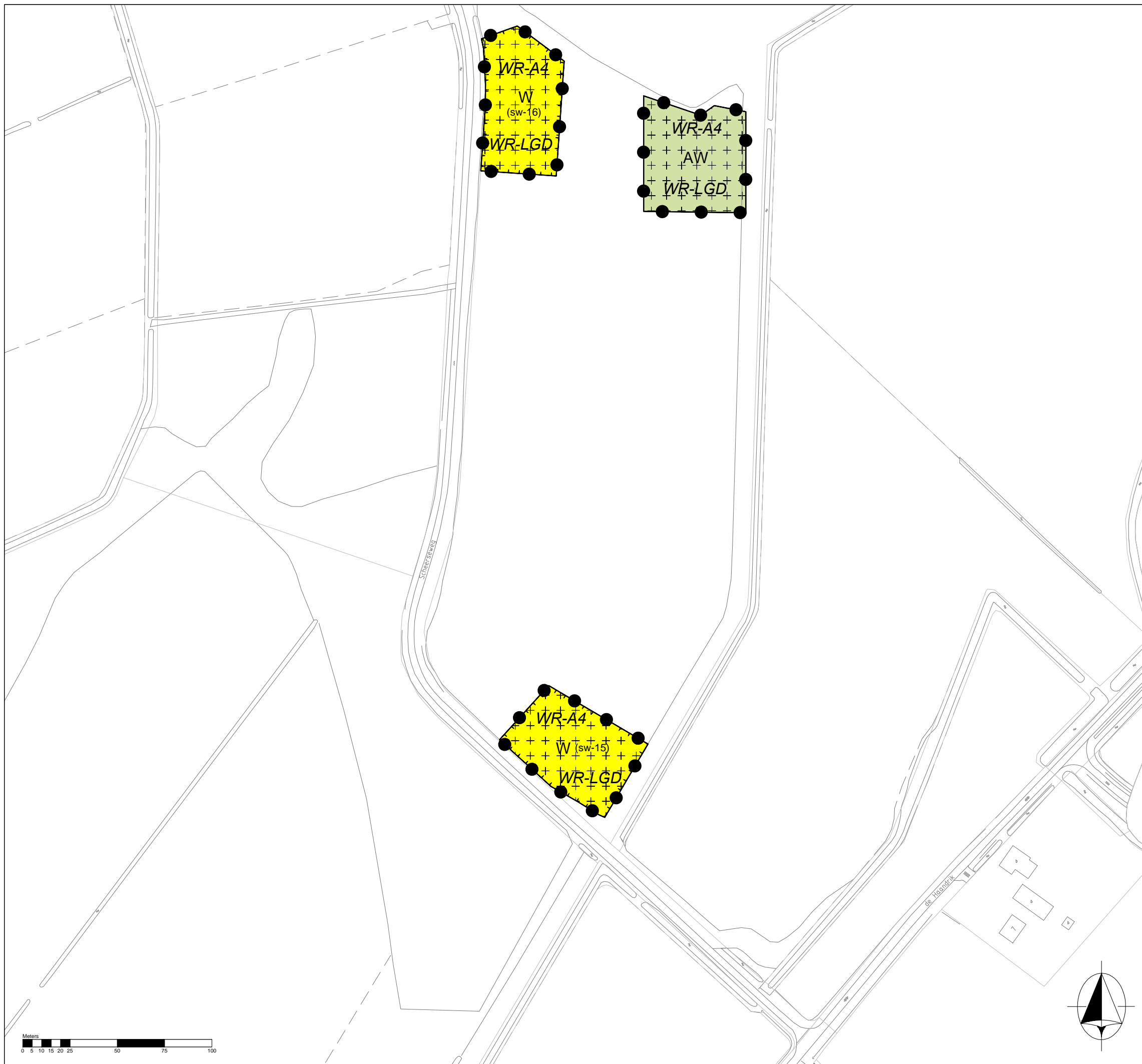
Bestemmingsplan Herontwikkeling Landgoed de
Groote Scheere
Gemeente Hardenberg

idn : NL.IMRO.0160.0000BP00263 -VG01
 schaal : 1:2000
 formaat : A3
 blad : 7/8

projectnr. : 63.90.02
 laatst gew. : februari 2016
 tekenaar : BR

www.buro-sro.nl Vestiging Arnhem





LEGENDA

Plangebied

Enkelbestemmingen

AW Agrarisch met waarden
 BO Bos
 G-L Groen - Landschapselement
 W Wonen

Dubbelbestemmingen

Waarde - Archeologie 4
 Waarde - Archeologie 5
 Waarde - Landgoed

Funcieaanduidingen

specifieke vorm van wonen - landgoedwoning 1
 specifieke vorm van wonen - landgoedwoning 2
 specifieke vorm van wonen - landgoedwoning 3
 specifieke vorm van wonen - landgoedwoning 4
 specifieke vorm van wonen - landgoedwoning 5
 specifieke vorm van wonen - landgoedwoning 6
 specifieke vorm van wonen - landgoedwoning 7
 specifieke vorm van wonen - landgoedwoning 8
 specifieke vorm van wonen - landgoedwoning 9
 specifieke vorm van wonen - landgoedwoning 10
 specifieke vorm van wonen - landgoedwoning 11
 specifieke vorm van wonen - landgoedwoning 12
 specifieke vorm van wonen - landgoedwoning 13
 specifieke vorm van wonen - landgoedwoning 14
 specifieke vorm van wonen - landgoedwoning 15
 specifieke vorm van wonen - landgoedwoning 16
 specifieke vorm van wonen - landgoedwoning 17

Overig

ondergrond



Bestemmingsplan Herontwikkeling Landgoed de
 Groote Scheere
 Gemeente Hardenberg

idn : NL.IMRO.0160.0000BP00263 -VG01
 schaal : 1:2000
 formaat : A3
 blad : 8/8

projectnr. : 63.90.02
 laatst gew. : februari 2016
 tekenaar : BR

www.buro-sro.nl Vestiging Arnhem